






















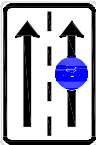







LEGENDA - SEGREGAČNÍ OPATŘENÍ - NÁVRH

		STEZKY PRO CYKLISTY (C 8)
		STEZKY PRO CHODCE A CYKLISTY SE SPOLEČNÝM PROVOZEM (C 9)
		STEZKY PRO CHODCE A CYKLISTY S ODDĚLENÝM PROVOZEM (C 10)
 		STEZKY PRO CHODCE S POVOLENÝM VJEZDEM CYKLISTŮ (C 7 + E 13) Pozn.: Specifický způsob vedení cyklistů při nízkém počtu chodců a u zatížených silnic
		KOMUNIKACE S VYLOUČENÍM MOTOROVÉ DOPRAVY (B 11) Pozn.: Jedná se o polní a lesní cesty, prakticky bývají označeny dodatkovou tabulkou s uvedením vozidel, které mají výjimku ze zákazu
		SINGLTRACK Pozn.: Přírodě blízké vedení cyklistické a pěší dopravy, mlatový povrch, úzké parametry

LEGENDA - INTEGRAČNÍ OPATŘENÍ - NÁVRH

 		ZKLIDNĚNÁ KOMUNIKACE - OBYTNÁ ZÓNA, ZÓNA 30 Pozn.: Jedná se o místní komunikace v zastavěném území, které nevyžadují opatření pro bezpečný provoz cyklistů, povrch v různé kvalitě
   		OBOUSMĚRNÝ PROVOZ CYKLISTŮ V JEDNOSMĚRNÝCH KOMUNIKACÍCH (E12)
		PIKTOGRAMOVÉ KORIDORY PRO CYKLISTY (V20)
 		JÍZDNÍ PRUHY (VYHRAZENÝ / OCHRANNÝ) PRO CYKLISTY (V14 / IP 20)
		KOMUNIKACE S MINIMÁLNÍM DOPRAVNÍM ZATÍŽENÍM Pozn.: Provoz cyklistů společně s ostatními uživateli po veřejně přístupné účelové komunikaci, místní komunikaci, silnicích II a III. třídy

LEGENDA - STÁVAJÍCÍ STAV

	ZREALIZOVANÁ CYKLISTICKÁ KOMUNIKACE
	CYKLOTRASA SYSTÉMU KČT
	HRANICE ORP