



PASPORT SLOUPKŮ, ZNAČEK A JEJICH OPRAV

Obsah

Přihlášení	2
Po přihlášení, Zobrazení a filrování záznamů	3
Exportování záznamů, Zobrazení nad mapou	4
Detail sloupku	5
Značky	6
Záznamy oprav	7
Uživatelé	8
Tabulky	9

Přihlášení

Pro přihlášení do pasportu značek zadejte do adresového řádku prohlížeče následující odkaz: <https://mapy.machovsky.cz/pasport/>

Přihlašovací údaje omezeného zkušebního účtu:

E-mail: test@test

Heslo: test

Pro vytvoření soukromého účtu s rozšířenými možnostmi kontaktujte správce stránek.

Po přihlášení

Le vybraz mezi zobrazením seznamu značek, sloupků a nebo záznamů oprav z nadpisu stránky. Vybraná varianta je zvýrazněna modrým podbarvením.

Pasport **značek**, sloupků a jejich oprav 1

Evidenční č. Cyklotrasa Typ Směr Loga

Do seznamu záznamů oprav má přístup pouze uživatel s příslušným oprávněním.

Zobrazení a filtrování záznamů

Níže pod nadpisem se nachází tabulka s výpisem všech záznamů v databázi.

Ev. č.	Cyklotrasa	Typ	Směr	Loga	Výrobce	Uchycení	Stav	
00001-01	5	19	vlevo		GS plus	objímka	dobrý - bez zjevné vady	  
00001-02	6277	19	rovně		GS plus	objímka	dobrý - bez zjevné vady	  
00002-01	5	19	vpravo		GS plus	objímka	dobrý - bez zjevné vady	  
00002-02	5	19	rovně		GS plus	objímka	dobrý - bez zjevné vady	  
00002-03	6277	21	koncová		GS plus	objímka	dobrý - bez zjevné vady	  
00003-01	5	19	rovně		GS plus	objímka	dobrý - bez zjevné vady	  
00003-02	6277	19	vlevo		GS plus	páska	dobrý - bez zjevné vady	  

Každý řádek má napravo tato tlačítka:



Detail patřičného sloupku



Proklik do editace značky



Smazání značky/sloupku

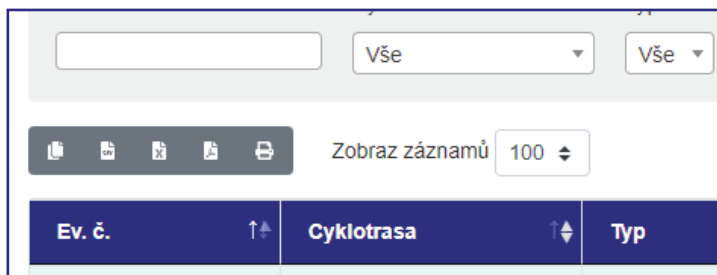
Pod nadpisem stránky se v šedém poli nachází položky pro filtrování. Po vyplnění jednotlivého filtru se aktualizuje seznam položek a vypíše záznamy, které dané údaje obsahují.

Pasport **značek** a sloupků

Evidenční č. Cyklotrasa Typ Směr Loga Výrobce Uchycení Stav  Zobrazit mapu

Exportování záznamů

Exportovat lze i záznamy po vyfiltrování a to pomocí šedých tlačítek mezi oblastí s filtry a tabulkou se záznamy.

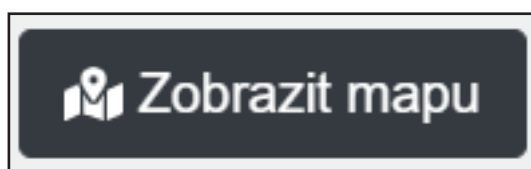


Tlačítka mají tyto funkce:

Kopírovat,
export do formátu .CSV,
export do formátu .XLSX,
export do formátu .PDF,
formát pro tisk

Zobrazení nad mapou

Sloupky je možné zobrazit také nad mapovým podkladem a to pomocí tmavě šedého tlačítka napravo od filtrů.

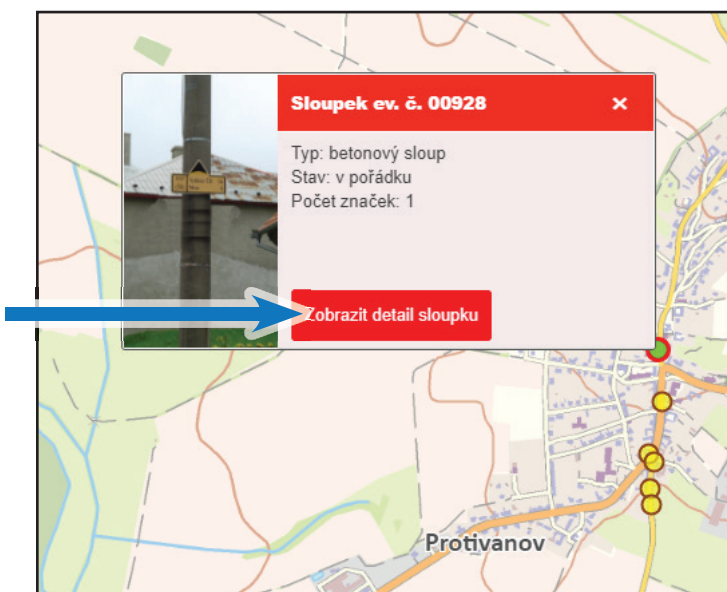


V případě že byly vyplněné nějaké pole filtru, budou po kliknutí na tlačítko zobrazeny pouze vyfiltrované sloupky nad mapou. V mapě lze pak filtry dále upravovat formulářem v pravém horním rohu.



V mapě jsou pak sloupky zobrazeny pomocí žlutých puntíků.

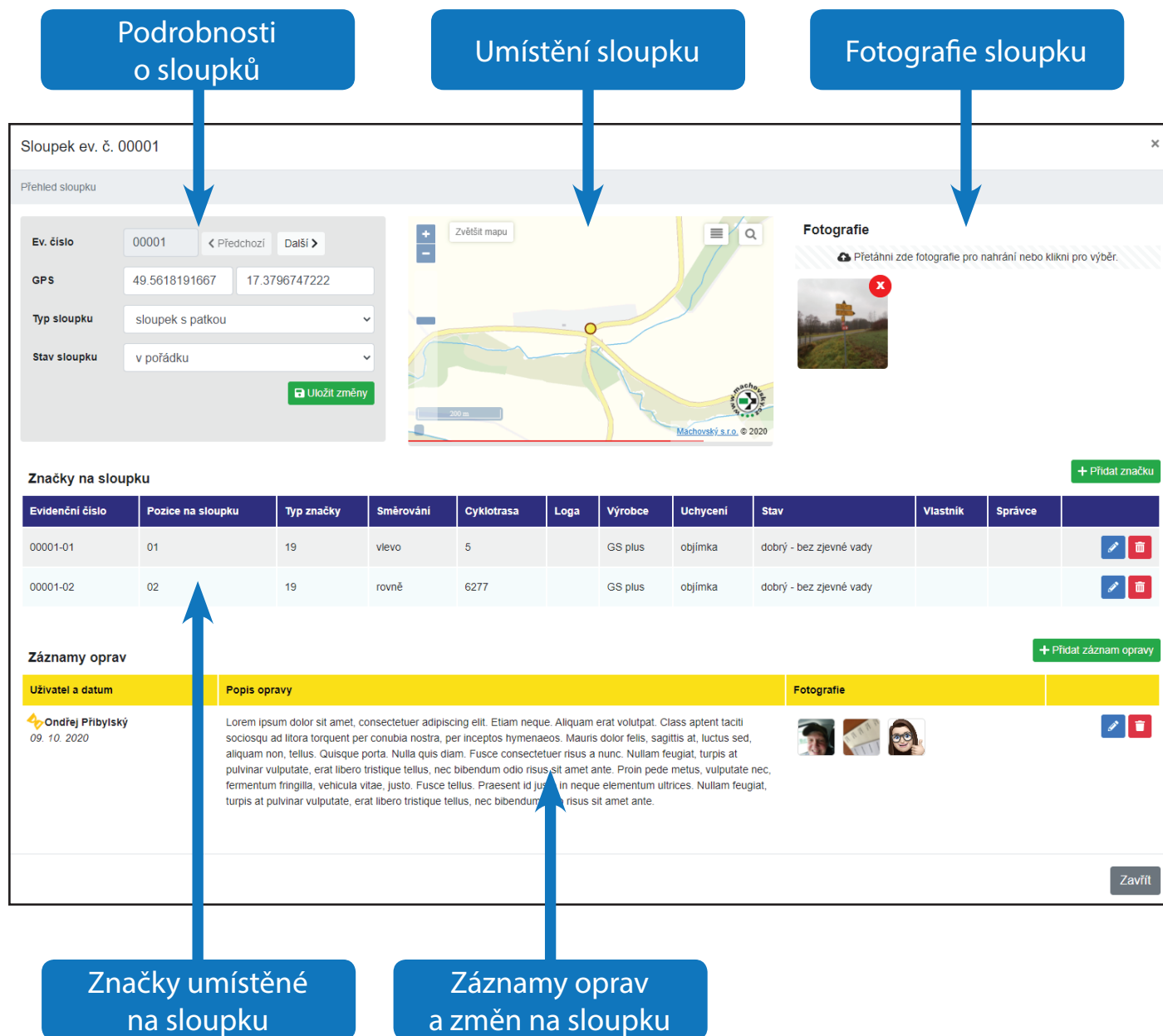
Po kliknutí na puntík, zezelená a vyskočí okno se základními informacemi a fotografií sloupku.

Je možné se také prokliknout na detailní informace o sloupku pomocí červeného tlačítka (označené šipkou).



Detail sloupku

Po kliknutí na žluté tlačítko  v seznamu značek a sloupků nebo červeného tlačítka  Zobrazit detail sloupku v mapě, se otevře okno s detailem celého sloupku.













The screenshot shows the 'Detail sloupku' interface for 'Sloupek ev. č. 00001'. It is divided into several sections:

- Podrobnosti o sloupku:** A form on the left containing fields for 'Ev. číslo' (00001), 'GPS' coordinates (49.5618191667, 17.3796747222), 'Typ sloupku' (sloupek s patkou), and 'Stav sloupku' (v pořádku). A green 'Uložit změny' button is at the bottom right.
- Umístění sloupku:** A map in the center showing the location of the post on a road.
- Fotografie sloupku:** A section on the right titled 'Fotografie' with a sub-header 'Přetáhní zde fotografie pro nahrání nebo klikni pro výběr.' and a placeholder image.
- Značky na sloupku:** A table below the map listing signs on the post.
- Záznamy oprav:** A table at the bottom listing repair records.

Callouts point to these sections:

- 'Podrobnosti o sloupku' points to the form fields.
- 'Umístění sloupku' points to the map.
- 'Fotografie sloupku' points to the photo upload area.
- 'Značky umístěné na sloupku' points to the 'Značky na sloupku' table.
- 'Záznamy oprav a změn na sloupku' points to the 'Záznamy oprav' table.

Evidenční číslo	Pozice na sloupku	Typ značky	Směrování	Cyklotrasa	Loga	Výrobce	Uchycení	Stav	Vlastník	Správce	
00001-01	01	19	vlevo	5		GS plus	objímka	dobrý - bez zjevné vady			 
00001-02	02	19	rovně	6277		GS plus	objímka	dobrý - bez zjevné vady			 

Uživatel a datum	Popis opravy	Fotografie	
 Ondřej Příbyský 09. 10. 2020	Lorem ipsum dolor sit amet, consectetur adipiscing elit. Etiam neque. Aliquam erat volutpat. Class aptent taciti sociosqu ad litora torquent per conubia nostra, per inceptos hymenaeos. Mauris dolor felis, sagittis at, luctus sed, aliquam non, tellus. Quisque porta. Nulla quis diam. Fusce consectetur risus a nunc. Nullam feugiat, turpis at pulvinar vulputate, erat libero tristique tellus, nec bibendum odio risus sit amet ante. Proin pede metus, vulputate nec, fermentum fringilla, vehicula vitae, justo. Fusce tellus. Praesent id justo in neque elementum ultrices. Nullam feugiat, turpis at pulvinar vulputate, erat libero tristique tellus, nec bibendum risus sit amet ante.	  	 

Značky

Nové značky lze přidat zeleným tlačítkem v detailu sloupku. Tlačítko se nachází napravo nad výpisem značek.



Značky na sloupku												+ Přidat značku		
Evidenční číslo	Pozice na sloupku	Typ značky	Směrování	Cyklotrasa	Loga	Výrobce	Uchycení	Stav	Vlastník	Správce				
00001-01	01	19	vlevo	5		GS plus	objímka	dobrý - bez zjevné vady						
00001-02	02	19	rovně	6277		GS plus	objímka	dobrý - bez zjevné vady						

Po kliknutí na tlačítko pro přidání nebo modré tlačítko pro editaci u jednotlivých značek, lze upravovat následující údaje:

Sloupek ev. č. 00001

Přehled sloupku / Editovat značku ← Zpět na přehled sloupku

Stav	dobrý - bez zjevné vady	Pozice na sloupku	01
Vlastník		Správce	
Typ značky	19	Směr značky	vlevo
Výrobce	GS plus	Uchycení	objímka
Cyklotrasa	5	Směr cyklotrasy	2; S -> J
Loga	<ul style="list-style-type: none">Bez logaBečvaMoravská stezkaHvězdná		

← Zpět na přehled sloupku Uložit změny Zavřít

Přidávat a editovat značky může pouze uživatel s příslušným oprávněním.

Záznamy oprav

Nové záznamy oprav lze přidat zeleným tlačítkem v detailu sloupku. Tlačítko se nachází napravo nad výpisem záznamů oprav.



Záznamy oprav + Přidat záznam oprav

Uživatel a datum	Popis opravy	Fotografie	
Ondřej Přibylský 09. 10. 2020	Lorem ipsum dolor sit amet, consectetur adipiscing elit. Etiam neque. Aliquam erat volutpat. Class aptent taciti sociosqu ad litora torquent per conubia nostra, per inceptos hymenaeos. Mauris dolor felis, sagittis at, luctus sed, aliquam non, tellus. Quisque porta. Nulla quis diam. Fusce consectetur risus a nunc. Nullam feugiat, turpis at pulvinar vulputate, erat libero tristique tellus, nec bibendum odio risus sit amet ante. Proin pede metus, vulputate nec, fermentum fringilla, vehicula vitae, justo. Fusce tellus. Praesent id justo in neque elementum ultrices. Nullam feugiat, turpis at pulvinar vulputate, erat libero tristique tellus, nec bibendum odio risus sit amet ante.		

Po kliknutí na tlačítko pro přidání nebo modré tlačítko pro editaci u jednotlivých záznamů lze upravovat následující údaje:

Sloupek ev. č. 00001 x

Přehled sloupku / Editovat záznam oprav ◀ Zpět na přehled sloupku

Datum

Fotografie

Popis opravy

◀ Zpět na přehled sloupku Uložit změny Zavít

Po přidání záznamu opravy je nutné, aby záznam zkontroloval uživatel s oprávněním schvalovat tyto záznamy. V případě že záznam opravy přidá uživatel, který má oprávnění schvalovat, není tato kontrola nutná.

Pokud je potřeba schválit nějaký záznam, svítí v nadpisu u oprav číslo s počtem neschválených záznamů.

Pasport značek, sloupků a jejich oprav 1

Evidenční č.

Cyklotrasa

Typ

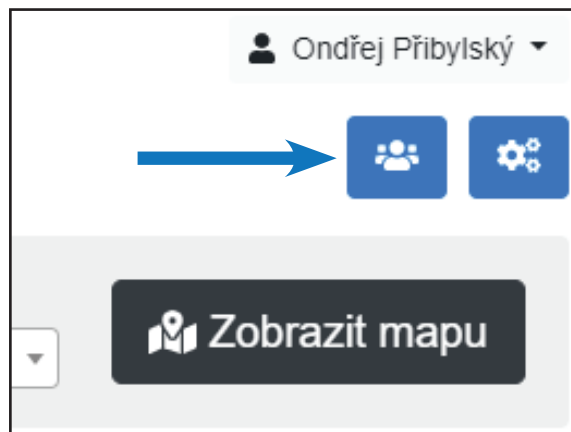
Směr

Loga

Přidávat, editovat a schvalovat záznamy může pouze uživatel s příslušným oprávněním.

Uživatelé

V pravé horní části se lze prokliknout do správy uživatelů.



Uživatelům lze nastavit následující údaje:

Úprava uživatele

[← Zpět na přehled uživatelů](#)

Jméno

E-mail

Heslo (pro zachování - nech prázdné)

Nastavení práv přístupů

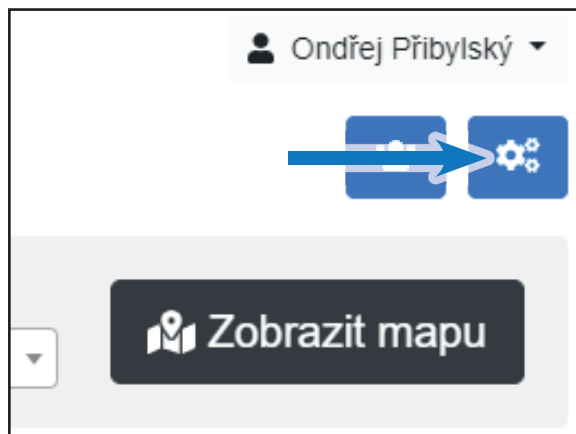
Sloupky	Značky	Záznamy oprav	Uživatelé	Tabs	Blokování přihlášení
<input type="text" value="prohlízet"/> ▼	<input type="text" value="prohlízet"/> ▼	<input type="text" value="prohlízet"/> ▼	<input type="text" value="nepřístupné"/> ▼	<input type="text" value="prohlízet"/> ▼	<input type="text" value="ne"/> ▼

Správu uživatelů může provádět pouze uživatel s příslušným oprávněním.

Tabulky

V pravé horní části se lze prokliknout do správy tabulek.

Tabulky obsahují variabilní údaje např. typ, stav značek a sloupků atp.



Nastavení tabs

















Ondřej Příbylský

Typ sloupku | Typ značky | Stav sloupku | Stav značky | Cyklotrasy | Směrování | Uchycení | Výrobce | Kraje | Vlastníci a správci | Loga

Typ sloupku

Hledat:

+ Přidat záznam

ID	Název	
1	sloupek do betonu	 
2	sloupek s patkou	 
3	sloupek s dopravním značením	 
4	betonový sloup	 
5	ocelový sloup	 
6	dřevěný sloup	 
7	strom	 
8	na konstrukci přímo	 

Zobrazují 1 až 8 z celkem 8 záznamů

Úpravu tabulek může provádět pouze uživatel s příslušným oprávněním.